



参加案内

2025年9月28日（日）

@二丈交流体験広場・深江海水浴場（福岡県糸島市二丈深江2131）

主催：糸島二丈トレイル実行委員会
後援：糸島市、糸島市教育委員会、一般社団法人糸島市観光協会
協賛：有限会社桑野組、株式会社なみあ、有限会社林材木店、きららの湯、株式会社理創、今宿産業株式会社、株式会社九電工、株式会社花かず、エイト工業株式会社、株式会社Hiro建築設計、中嶋商事株式会社、株式会社九食、おかはち事務所、株式会社EKB、株式会社ワイズ
企画運営：株式会社LocalGain

わたしは、糸島の二丈が好き。

●はじめに

この度は第2回糸島二丈トレイルにエントリーを頂き、誠にありがとうございます。糸島市二丈町地域は、北側には玄界灘の海岸線、南側には脊振山系の山々があり、本大会のコースに含まれる二丈岳から望む景色はとても雄大で安らぎとパワーをくれます。ぜひ、糸島二丈の大自然をお楽しみください。

●アクセス



JR博多駅より約50分

JR筑肥線 筑前深江駅下車 徒歩約13分（900m）



西九州自動車道 前原ICより約13分（7.9km）



メイン会場
二丈交流体験広場

筑前深江駅


写真例

駅から会場まで徒歩13分です。電車・バスでご来場の方には当日会場で使用できるクラフトビール無料チケットをプレゼント！
※アルコール提供のため、当日筑前深江駅出口の写真、または筑前深江駅バス停の写真を撮りご提示いただいた方のみとさせていただきます。車でご来場の方は乗り合わせのご協力をお願いします。

●駐車場・会場周辺図



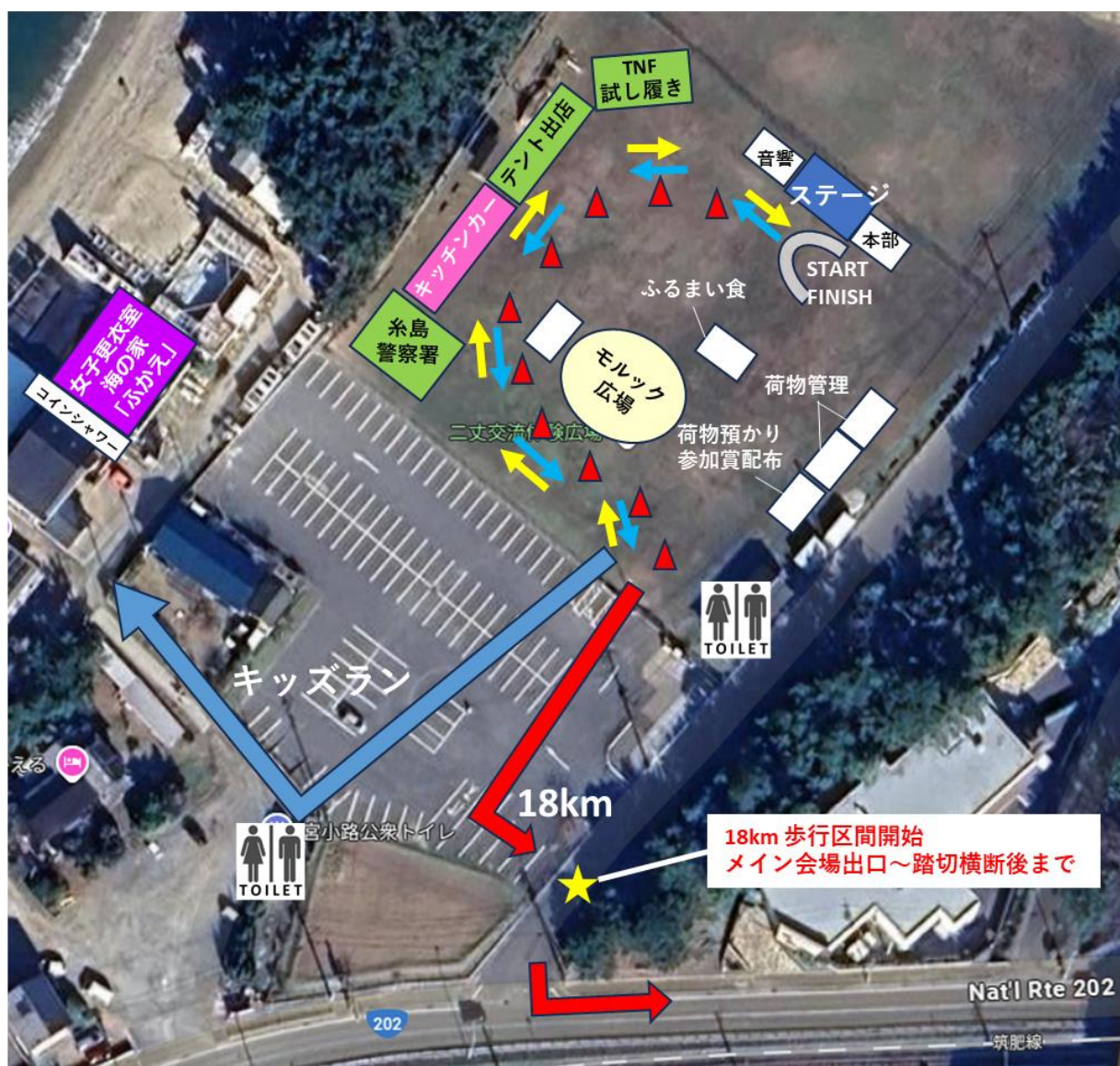
選手駐車場から
メイン会場までの導線



選手駐車場 第1駐車場：深江観光ホテル
第2駐車場：糸島市立深江小学校
第3駐車場：糸島市立深江小学校向かい側



●会場拡大図



●砂浜キッズラン1.6kmコース（黄点線）



●スケジュール

時間	スケジュール
8:45～	荷物預かり
9:15	開会式
9:45	18kmスタート1組（65名） ※目標タイム順 ウェーブスタート
9:48	18kmスタート2組（65名）
9:51	18kmスタート3組（65名）
9:54	18kmスタート4組（65名）
9:57	18kmスタート5組（65名）
10:10	キッズスタート（1～3年生）
10:30	キッズスタート（4～6年生）
11:00頃	キッズ表彰式
14:15	A1関門時刻（ウェーブ毎にスタートから4時間半）
14:30頃	18km表彰式（上位者が確定次第、表彰）
15:45	競技終了 （制限時間 ウェーブ毎にスタートから6時間）

※メイン会場出口から300m
地点の踏切横断後までは
歩行区間になります

●受付の省略について

- 本大会は、計測タグ付きのゼッケンを予め郵送し、当日の受付は行いません。
- 当日忘れた場合は再発行手数料2,000円が必要となりますのでご注意ください。3日前までに届かない場合は予め事務局にお知らせください。
- 当日出走しない（DNS）場合、事務局への連絡やゼッケンの返却は必要ありません。

●荷物預かり







- 荷物を預ける際、受け取る際はスタッフにゼッケンをご提示ください。

●参加賞

- 参加賞はフィニッシュ後にお渡しします。
- 当日出走しない方も参加賞のみ受取が可能です。
※ただし後日の郵送はいたしませんのでご容赦ください。（受け取り忘れも含む）

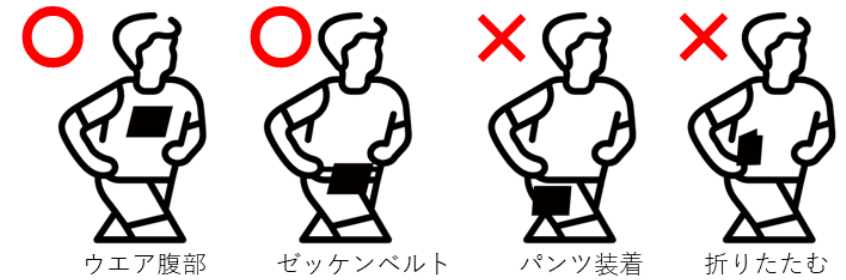
●必携装備品（18kmのみ）

※常に携帯すること。非携帯は失格となる場合があります。出走前に装備品をチェックする場合があります。

	1	2	3	4	5	6	7
	水・行動食	ウインドジャケット	手袋	コースマップ	マイカップ	携帯電話	エマージェンシーシート
必携アイテム							
備考	水1ℓ以上推奨	山頂は平地に比べて5℃ほど気温が下がります。雨天時やリタイヤ搬送の場合に必要。	掌の保護	印刷した地図かGPSログをインポートしたスマホアプリ	エイドに紙コップはありません	【必須・フル充電】 非常時はゼッケンに記載された緊急連絡先（大会本部）にご連絡ください	130cm×200cm以上のもの

●ゼッケンの装着方法

- ・ **体の前面（胸・腹）に横向きに装着してください。**
- ・ ゼッケンには計測用のICタグが取り付けられており、誤った装着方法だと正確に計測ができない場合がありますのでご注意ください。
- ・ 省資源のため市販のゼッケン留めやゼッケンベルト、ご自宅にある安全ピンをご活用ください。どうしても必要な方には受付会場で配布します。



●ウェーブスタート（18kmのみ）

- ・ 18kmコースは混雑緩和のため申告タイム順のウェーブスタートを実施します。下記の表および当日お渡しするゼッケンに記載されたスタート時刻を予めご確認ください。ゼッケン番号は大会webサイトにて公開しています。
- ・ スタート時刻を間違えると記録が正しく計測されません。
- ・ スタートレーンには次に出走する組しか入ることができません。アナウンスに従い整列をお願いします。
- ・ フィニッシュ制限時刻はウェーブ毎にスタートから6時間後です。※9:51スタートの場合 ⇒ 15:51

スタート時刻	ゼッケンNo.	ゼッケン色
9:45	1～65	紫色
9:48	66～130	黄色
9:51	131～195	緑色
9:54	196～260	橙色
9:57	261～342	桃色

●歩行区間について（18kmのみ）

- ・ **18kmコースは道路の横断箇所があるため、メイン会場出口から300m地点の踏切横断後までの区間を歩行区間とします。**（※2ページ目駐車場・会場周辺図に記載）スタッフの指示に従い速やかに進んでください。

●コース案内

- ・ 18kmコースには約100m間隔で目印のコーステープ（ピンク色）を設置します。分岐点や分かりにくい箇所には複数のテープを設置するほか、矢印看板や誘導スタッフがコースを指示します。目印を見失わないよう周囲に気を配りながら走行してください。
- ・ **5分以上コーステープが見つからない場合はコースを間違えている可能性があります。**速やかに来た道に戻ってコースに復帰してください。

コーステープ実物写真



●エイドステーションおよび関門（18kmのみ）

- ・ コース上に飲料や補給食（地域特産品など）を提供するエイドステーションが1か所設置されます。
- ・ **紙コップの用意はありません。**各自でカップやボトルを携帯してください。
- ・ エイドステーションには関門時刻が設定され、選手は**同時刻までに出発**しなければなりません。関門時刻を過ぎてからエイドステーションに到着した選手、関門時刻を過ぎても出発できない選手はその場で競技終了となり、**大会車両でメイン会場に搬送されます。**
- ・ エイドステーションの制限時間はウェーブ毎にスタートから4時間半後です。※9:51スタートの場合 ⇒ 14:21

●記録計測

- ・ 計測はゼッケンに装着されたICタグで行います。所定の装着方法を守り、競技終了まで取り外さないようにお願いします。ICタグおよびゼッケンは、競技終了後は返却の必要はありません。
- ・ 18kmコースはウェーブスタートのため、各スタート時刻から起算したタイムが記録になります。
- ・ **完走証はWEBサイトからダウンロード**する方式になります。大会webサイトに掲載されるweb速報画面でご自身の名前をクリックしていただくとダウンロードできます。会場での印刷・配布は行いません。

●表彰

- ・ 18km：男女上位3名を表彰し、副賞を進呈します。
- ・ 砂浜キッズラン：1～3年生、4～6年生の上位3名を表彰し、副賞を進呈します。

●リタイア

- ・ **車両で搬送できるのはエイドステーションのみです。**フィニッシュ地点まで自力で移動できる体力を勘案してリタイアを判断してください。
- ・ エイドステーションでリタイアする場合は**最寄りのスタッフに申告**をして指示に従ってください。申告がない場合は遭難扱いとなり捜索隊が出る場合があります。捜索費用は有償です。
- ・ ケガや体調の不良により自力で動けない場合は、最寄りのスタッフまたは大会本部にその旨を伝え指示に従ってください。また走行中に動けない選手や体調不良者を見つけた場合は走行を中止し、本部と連携して救助に協力をお願いします。

●傷害保険

- ・ 大会中の転倒などによるケガや熱中症・低体温症・急性心疾患等は、主催者が加入する傷害保険の対象となります。
【補償金額】死亡・後遺障害：200万円 入院日額：2,500円 通院日額：1,500円
- ・ 既往症による受診や遭難時の捜索・救助費用は対象外です。捜索・救助費用は高額になる場合もあるので、日常的にトレイルランや登山をされる方には山岳保険の個人加入を強くお勧めします。

●大会延期および中止の判断

下記の事由により大会の開催・継続が困難と主催者が判断した場合は、大会の中止またはコース等競技内容の変更を判断することがあります。

- ・ 気象警報発令時
- ・ コース途中における崖崩れ、落石など、ランナーの安全を確保できないと判断された場合
- ・ 災害時
- ・ コース付近で大地震が発生した場合や、周辺地域に関わる大雨・防風などの「気象警報」「土砂 災害警報」が発表された場合

中止を判断する場合は大会Webサイトにてお知らせします。電話でのお問い合わせはご遠慮ください。
レース中に中止や競技内容の変更を判断した場合は、各エイドステーションでご案内します。
大会中止の際でも、原則として参加料の返金は致しませんのでご了承ください。

▼大会webサイト

<https://local-gain.com/itoshima-nijo-trail/>

●女子更衣室のご案内

- ・ 当日は、メイン会場横の海の家「ふかえ」様を女子更衣室としてご提供いただきます。コインシャワーは男性も利用可能です。ぜひご利用ください。（※2ページ目会場拡大図に記載）

【大会についてのお問合せ】
糸島ニ丈トレイル大会事務局
株式会社LocalGain

Eメールアドレス info@local-gain.com

問合せの際には「糸島ニ丈トレイル」の記載をお願いします。

●マルシェのご案内

当日は、会場内にてマルシェを開催します。ご家族やご友人も一緒にぜひお楽しみください！

- ①ムンチャ（タピオカドリンク）
- ②オーリードック（ホットドック、フライドポテト、削りいちご、ドリンク等）
- ③蛸丸（たこ焼き、ドリンク等）
- ④伊都笑顔&Sweets cafe egao（ホットサンド、スイーツ、ソフトクリーム）
- ⑤かし和（唐揚げ）
- ⑥Palm Kitchen （ビーガンスイーツ）



★参加賞で総額500円分の割引券プレゼント！
※店舗・販売商品は変更になる可能性があります。

●モルック体験のご案内

当日は、会場にてモルック協会ご協力のもとモルック体験会(有料)を開催します。モルックを使ったミニゲームや正式ルールに沿った試合形式のゲームを行います。ぜひこの機会にお楽しみください。→[モルックとは](#)

●THE NORTH FACE シューズ試し履きのご案内

当日は、会場にてTHE NORTH FACEシューズの試し履きブースを設置します。大会中にシューズを履いて出走していただくことが可能です。サイズに限りがあるためご希望の方はお早めにブースまでお越しください。



	US	5	5.5	6	6.5	7	7.5	8	8.5	9	9.5	10	10.5	11	
MEN'S(UNISEX)		23.0	23.5	24.0	24.5	25.0	25.5	26.0	26.5	27.0	27.5	28.0	28.5	29.0	
WOMEN'S		22.0	22.5	23.0	23.5	24.0	24.5	25.0	25.5	26.0					計
ALTAMEASA 500 (Men)						1	1	1	1	2	2	2	1	1	12
ALTAMEASA 500 (Women)		1	1	2	2	1	1	1							9
ALTAMEASA 300 (Men)						1	1	1	1	2	2	2	1	1	12
W ALTAMEASA 300 (Women)		1	1	2	2	1	1	1	1						10