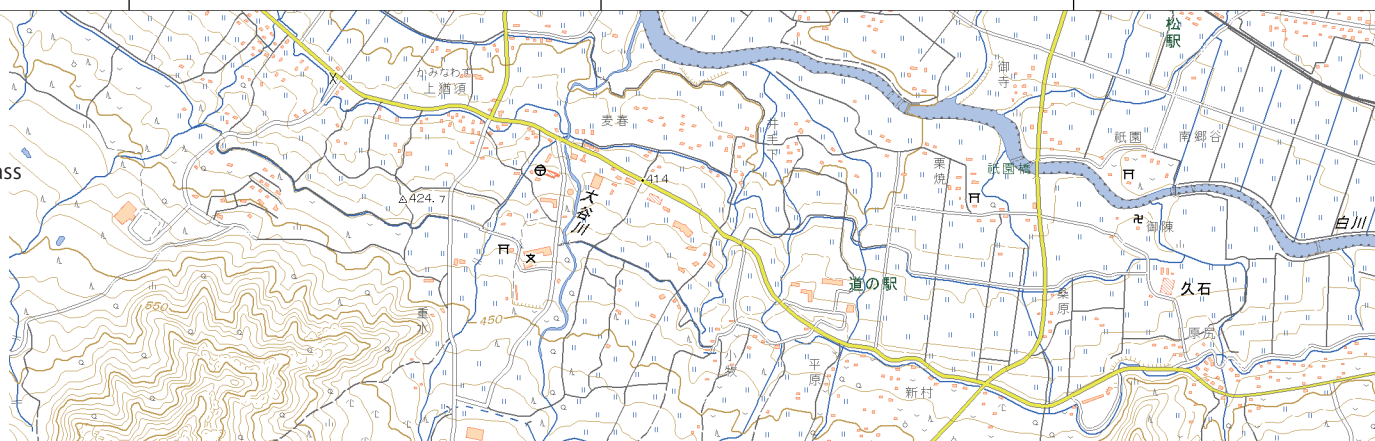
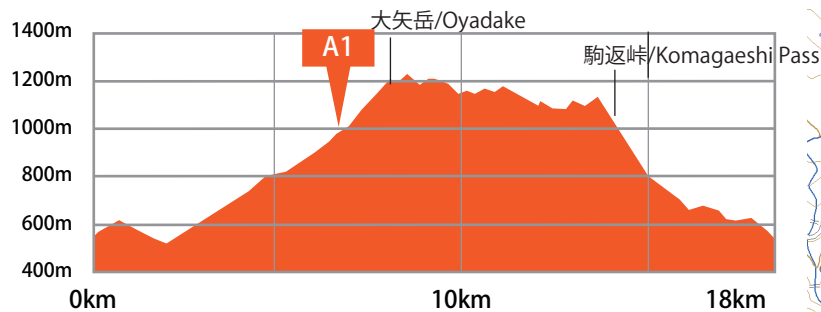


# 18km 1,000mD+



地蔵峠  
Jizou pass

A1 7km 12:00


アスペクタ  
ASPECTA

START 0km 10:00  
FINISH 18km 17:00

大矢岳 (1,220m)  
Oyadake

大矢岳分岐  
Oyadake junction

駒返峠  
Komagaeshi pass



縮尺 1:25000



電子地形図 25000 (国土地理院) を加工して作成

# 南阿蘇カルデラトレイル