





第40回関所健康 マラソン大会 コースマップ

-  10kmコース
-  5kmコース
-  3kmコース

歩行者用道路区間
迂回路



※海洋センター
周辺駐車場を
ご利用下さい。
シャトルバスを
運行致します。

※公園内には
階段や急な勾
配があります
ので必ず歩い
て下さい。

受付場所
[うから館駐車場]

給水所
(接待所です)

FINISH
START

歩道走行区間(幅3~4m)
関川

至荒尾市
長洲港

至ホテルセキア

至大牟田市
ガソリン
スタンド

至福岡 至みやま市

至和水町

至熊本 至山鹿市
和水町