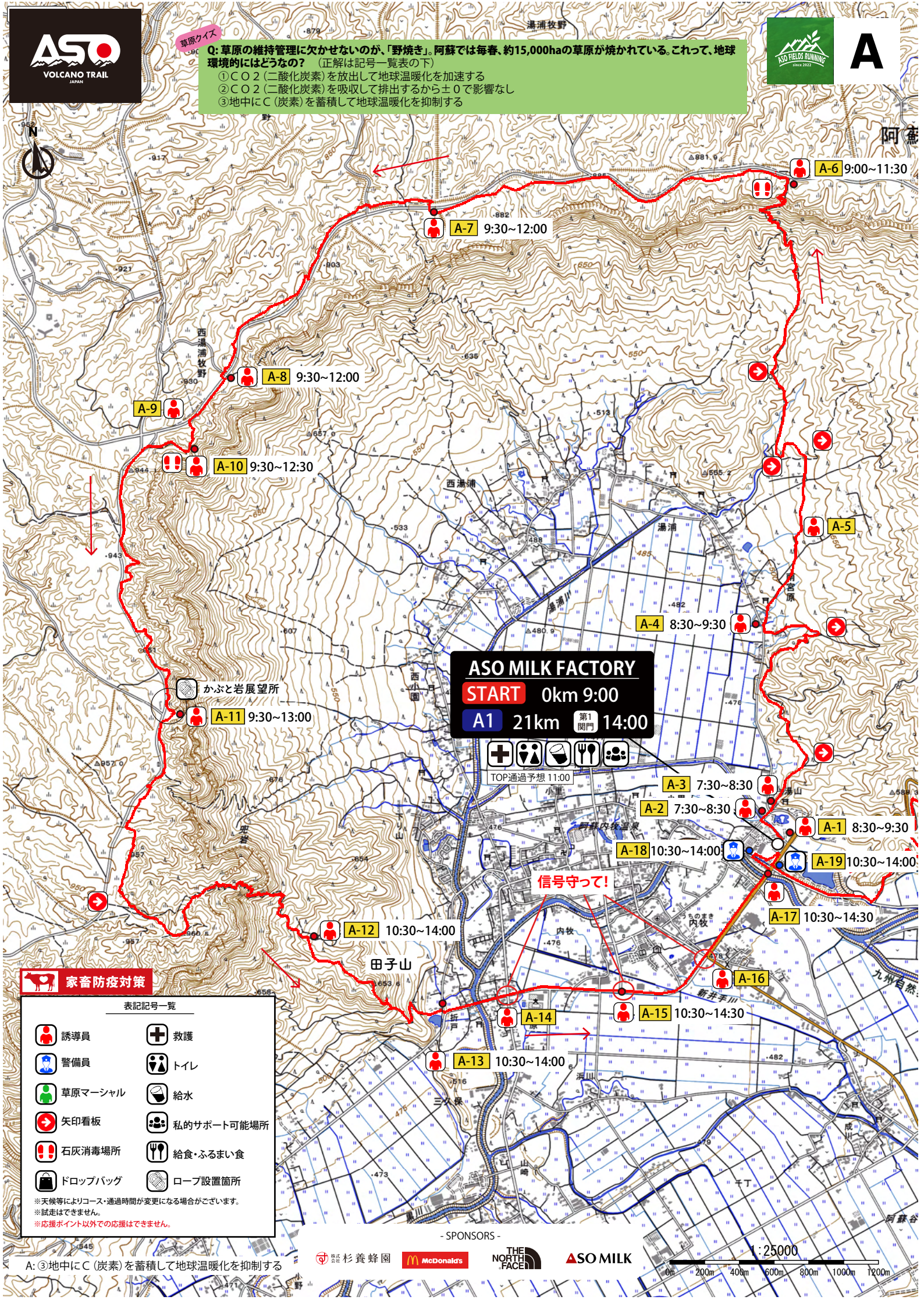


Q: 草原の維持管理に欠かせないのが、「野焼き」。阿蘇では毎年、約15,000haの草原が焼かれている。これって、地球環境的にはどうなの？ (正解は記号一覧表の下)

- ① CO₂ (二酸化炭素) を放出して地球温暖化を加速する
- ② CO₂ (二酸化炭素) を吸収して排出するから±0で影響なし
- ③ 地中にC (炭素) を蓄積して地球温暖化を抑制する



ASO MILK FACTORY
START 0km 9:00
A1 21km 第1 関門 14:00



TOP通過予想 11:00

信号守って!

家畜防疫対策

表記記号一覧

- | | |
|---------|------------|
| 誘導員 | 救護 |
| 警備員 | トイレ |
| 草原マーシャル | 給水 |
| 矢印看板 | 私的サポート可能場所 |
| 石灰消毒場所 | 給食・ふるまい食 |
| ドロップバッグ | ロープ設置箇所 |

※天候等によりコース・通過時間に変更になる場合がございます。
 ※試走はできません。
 ※応援ポイント以外での応援はできません。

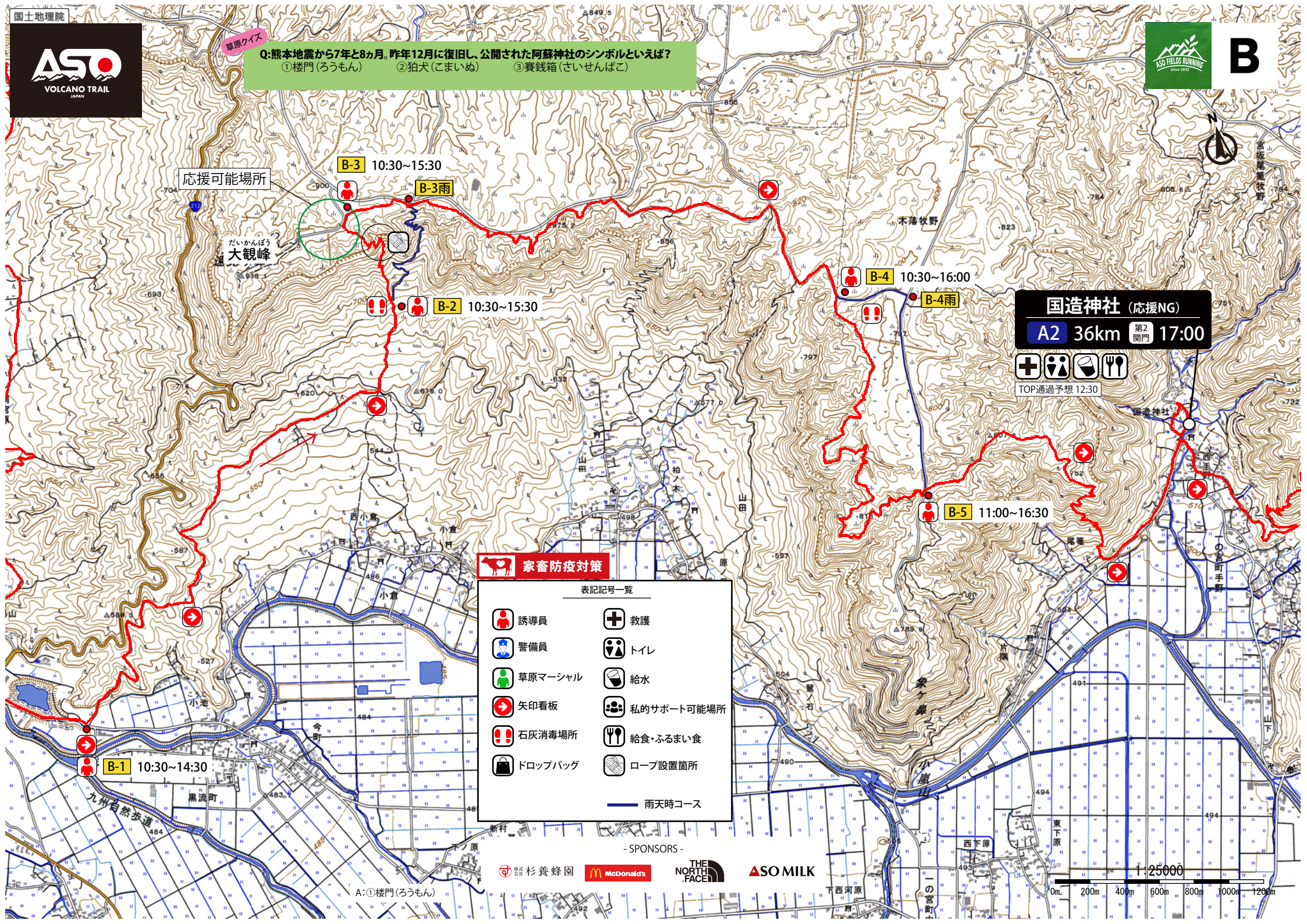
- SPONSORS -



1:25000



A: ③地中にC (炭素) を蓄積して地球温暖化を抑制する



Q:熊本地震から7年と8か月。昨年12月に復旧し、公開された阿蘇神社のシンボルといえば?
 ①楼門(ろうもん) ②狛犬(こまいぬ) ③賽銭箱(さいせんばこ)

国造神社 (応援NG)
A2 36km 第2 関門 17:00
 TOP通過予想 12:30

家畜防疫対策

表記記号一覧

誘導員	救護
警備員	トイレ
草原マーシャル	給水
矢印看板	私的サポート可能場所
石灰消毒場所	給食・ふるまい食
ドロップバッグ	ロープ設置箇所

— 雨天時コース —

- SPONSORS -
 杉養蜂園 McDonald's THE NORTH FACE ASO MILK



A:①楼門(ろうもん)

応援可能場所

B-3 10:30~15:30

B-3雨

B-2 10:30~15:30

B-4 10:30~16:00

B-4雨

B-5 11:00~16:30

B-1 10:30~14:30

黒流町

大観峰

小池

今町

九州自然歩道

不落牧野

家々峠

小嵐山

下西河原

西下原

東下原

一の宮町



C-1 12:00~17:00

C-2 12:30~18:00

C-3 12:30~18:30

C-4 13:00~18:30

C-5 13:00~19:30

C-7 13:00~20:00

C-6 13:00~19:50

C-8 13:00~20:00

C-9 13:30~20:00

C-10 13:30~20:30

国造神社 (応援NG)

A2 36km 第2 関門 17:00



TOP通過予想 12:30

家畜防疫対策

表記記号一覧

- | | |
|---------|------------|
| 誘導員 | 救護 |
| 警備員 | トイレ |
| 草原マーシャル | 給水 |
| 矢印看板 | 私的サポート可能場所 |
| 石灰消毒場所 | 給食・ふるまい食 |
| ドロップバッグ | ロープ設置箇所 |

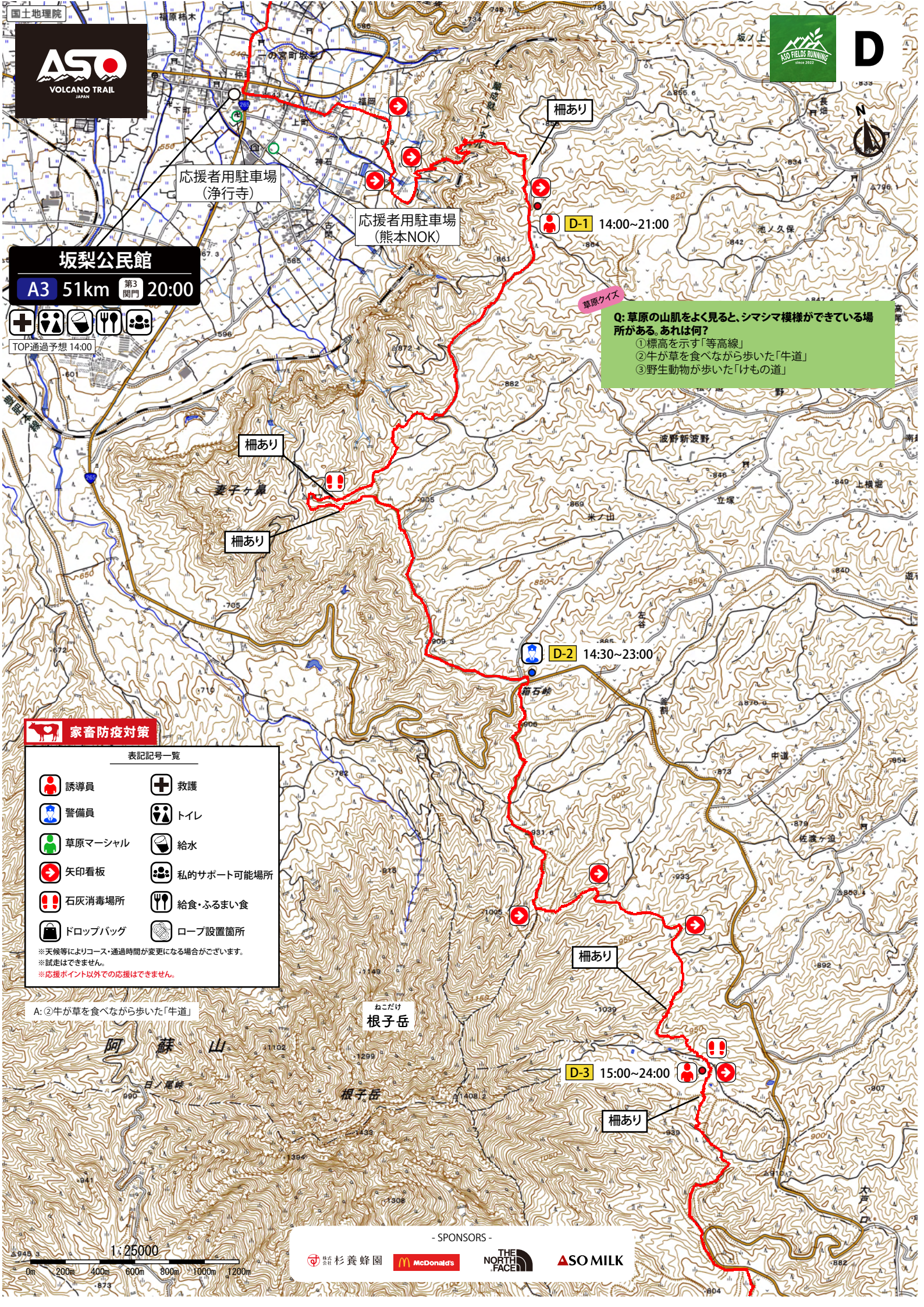
※天候等によりコース・通過時間が変更になる場合がございます。
※試走はできません。
※応援ポイント以外での応援はできません。

坂梨公民館

A3 51km 第3 関門 20:00



TOP通過予想 14:00



坂梨公民館
A3 51km 第3 関門 20:00

TOP通過予想 14:00

応援者用駐車場 (浄行寺)

応援者用駐車場 (熊本NOK)

柵あり

D-1 14:00~21:00

草原クイズ

Q: 草原の山肌をよく見ると、シマシマ模様ができている場所がある。あれは何?
 ① 標高を示す「等高線」
 ② 牛が草を食べながら歩いた「牛道」
 ③ 野生動物が歩いた「けもの道」

柵あり

柵あり

D-2 14:30~23:00

家畜防疫対策

表記記号一覧

- | | |
|---------|------------|
| 誘導員 | 救護 |
| 警備員 | トイレ |
| 草原マーシャル | 給水 |
| 矢印看板 | 私的サポート可能場所 |
| 石灰消毒場所 | 給食・ふるまい食 |
| ドロップバッグ | ロープ設置箇所 |
- ※天候等によりコース・通過時間が変更になる場合がございます。
 ※試走はできません。
 ※応援ポイント以外での応援はできません。

A: ②牛が草を食べながら歩いた「牛道」

ねこだけ 根子岳

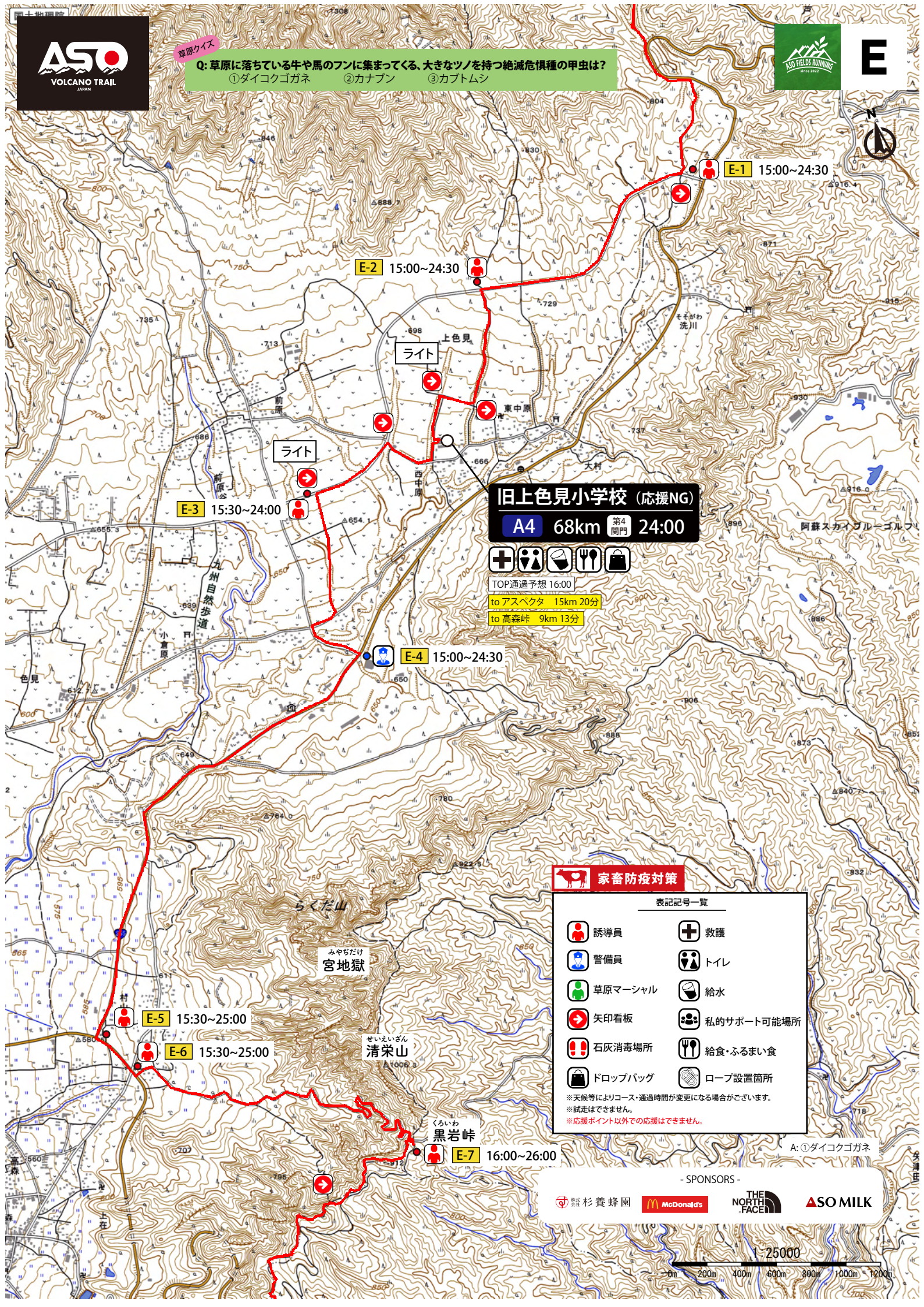
柵あり

D-3 15:00~24:00

柵あり

- SPONSORS -

Q: 草原に落ちている牛や馬のフンに集まってくる、大きなツノを持つ絶滅危惧種の甲虫は?
 ①ダイコクゴガネ ②カナブン ③カブトムシ



E-1 15:00~24:30

E-2 15:00~24:30

E-3 15:30~24:00

E-4 15:00~24:30

E-5 15:30~25:00

E-6 15:30~25:00

E-7 16:00~26:00

旧上色見小学校 (応援NG)
A4 68km 第4 関門 24:00



TOP通過予想 16:00
 to アスペクタ 15km 20分
 to 高森峠 9km 13分

家畜防疫対策

表記記号一覧

- | | |
|---------|------------|
| 誘導員 | 救護 |
| 警備員 | トイレ |
| 草原マーシャル | 給水 |
| 矢印看板 | 私的サポート可能場所 |
| 石灰消毒場所 | 給食・ふるまい食 |
| ドロップバッグ | ロープ設置箇所 |

※天候等によりコース・通過時間が変更になる場合がございます。
 ※試走はできません。
 ※応援ポイント以外での応援はできません。

A: ①ダイコクゴガネ

- SPONSORS -



1:25000





Q: 毎年3,000mm近い雨が降り、「九州の水がめ」と言われる阿蘇。阿蘇を源流域に持つ1級河川はいくつある?
 ① 2河川 ② 4河川 ③ 6河川

高森峠 (応援NG)
A5 80km 第5 4:00



TOP通過予想 18:00
 to アスペクタ 15km 25分
 to 中坂峠 9km 15分

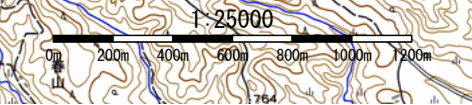
F-3 16:30~翌4:00
ライト
F-1 16:30~翌4:00
F-2 16:30~翌4:00

家畜防疫対策

表記記号一覧

誘導員	救護
警備員	トイレ
草原マーシャル	給水
矢印看板	私的サポート可能場所
石灰消毒場所	給食・ふるまい食
ドロップバッグ	ロープ設置箇所

※天候等によりコース・通過時間が変更になる場合がございます。
 ※試走はできません。
 ※応援ポイント以外での応援はできません。





アスペクタ
FINISH 112km 制限時間 **13:00**

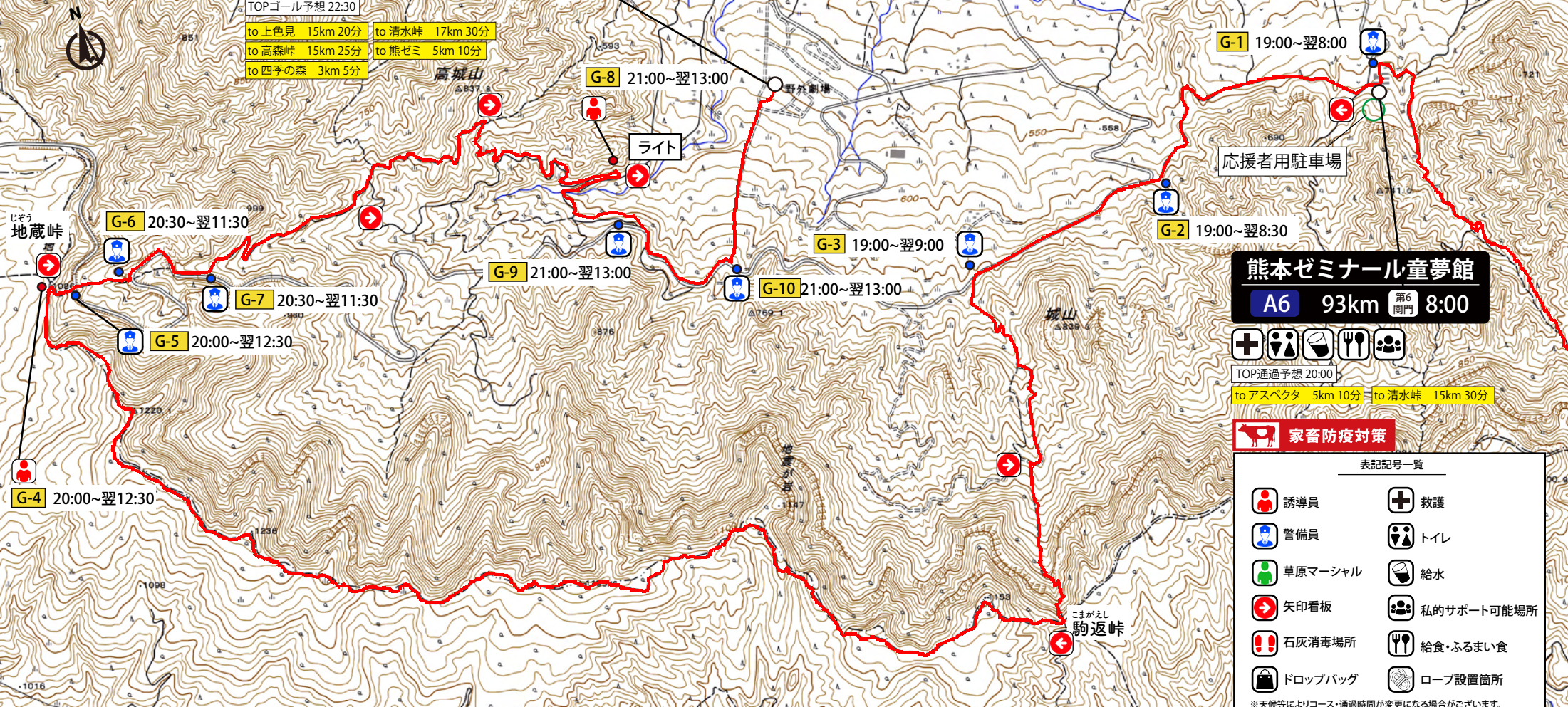


TOPゴール予想 22:30

to 上色見 15km 20分 to 清水峠 17km 30分
 to 高森峠 15km 25分 to 熊ゼミ 5km 10分
 to 四季の森 3km 5分

Q: 担い手が少なくなってきた「野焼き」で、地元の人を手伝う「野焼き支援ボランティア」。ボランティアは何を手伝っている?
 ①火を付ける ②火を広げる ③火を消す

阿蘇村



G-1 19:00~翌8:00

G-8 21:00~翌13:00

G-6 20:30~翌11:30

G-2 19:00~翌8:30

G-7 20:30~翌11:30

G-3 19:00~翌9:00

G-9 21:00~翌13:00

G-10 21:00~翌13:00

G-5 20:00~翌12:30

熊本ゼミナール童夢館
A6 93km 第6 関門 **8:00**



TOP通過予想 20:00

to アスペクタ 5km 10分 to 清水峠 15km 30分

G-4 20:00~翌12:30

家畜防疫対策

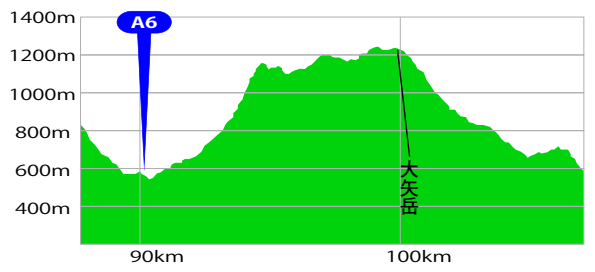
表記記号一覧

- | | |
|---------|------------|
| 誘導員 | 救護 |
| 警備員 | トイレ |
| 草原マーシャル | 給水 |
| 矢印看板 | 私的サポート可能場所 |
| 石灰消毒場所 | 給食・ふるまい食 |
| ドロップバッグ | ロープ設置箇所 |

※天候等によりコース・通過時間が変更になる場合がございます。
 ※試走はできません。
 ※応援ポイント以外での応援はできません。

A: ③火を消す
 全問正解のあなたは、阿蘇の草原マスターです!!

高低差図



- SPONSORS -



山都町

1:25000

