2025大会ボランティア資料

2025年7月16日更新

©Copyright 2021 Local Gain Ltd.

開催概要

目的：①豪雨災害復興支援
②八代市の地域振興
③環境問題・自然保護の啓発

背景：2019年旧坂本町での日本最古級の恐竜化石発見を契機に「竜」を冠する3山（八竜山、竜峰山、竜ヶ峰）を巡るトレイルラン大会がスタート。20年7月の球磨川豪雨災害で大会は一時中断したものの、大会実行委員会は災害支援チーム「**チームドラゴン**」に改組し、同年12月までに57軒の家屋改修など復興支援に当たった。22年より大会を再開し、トレイルランを通して今なお続く災害復興への貢献と環境問題等社会課題の解決を目指す。
22年度「**第13回地域再生大賞**」優秀賞受賞。

項目	詳細
大会名	やっちろドラゴントレイル2024
開催期日	2025年8月10日（日）
主催	坂本町災害復興支援チームドラゴン（代表：中川　拓）
後援	八代市
協力	株式会社LocalGain、さかもと温泉センタークレオン
協賛	パタゴニア日本支社、ASO MILK、inov8、さかもと温泉センター株式会社、 コカ・コーラボトラーズジャパン株式会社、カネムマンソーセージ、お茶の濱大松園、つる薬局、AirFly
主会場	球磨川河川敷スポーツ公園
定員	ソロ271名(救護サポートランナー8人含む)　駅伝13組　合計人数308名
参加資格	・18歳以上 ・ソロ：過去2年以内（2023年8月11日以降）に25km以上のトレイルラン大会完走経験があること

©Copyright 2021 Local Gain Ltd.

大会スケジュール（選手向け）

時刻	内容
4：30～5：30	選手受付
5：30	開会式
6：00	競技スタート
11：00	A2 東陽運動公園　関門時刻
14：30	A3 東片自然公園（復路）〃
16：30	W3 袈裟堂　〃
17：30	A4 さかもと八竜天文台　〃
18：00	W4 新幹線の見える憩いの広場　〃
19：00	フィニッシュ制限時刻

©Copyright 2021 Local Gain Ltd.

特別ルール

①駅伝方式

- **全コースを下記4区間に分け、最大3名でのリレーをすることができる**
  ［1区］スタート　～　A2東陽運動公園　:19km
  ［2区］A2 東陽運動公園　～　A3 東片自然公園　：11km
  ［3区］A3 東片自然公園　～　A4さかもと八竜天文台：11km
  ［4区］A4 さかもと八竜天文台　～　フィニッシュ：9km

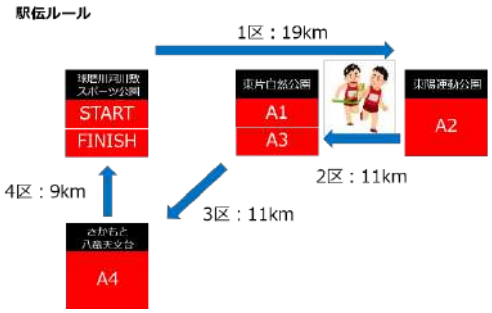

- タスキの代わりにゼッケンをリレーする（ゼッケンはチームで1枚）
- 同じ人が複数区を走ったり、一度走った人が再度走ることも可
  （例）1区：Aさん → 2区：Bさん → 3区：Aさん
- 指定されたエイド以外でのタスキ渡しや並走はできない
- 大会で各エイドへの送迎は行わない。移動手段は各チーム毎に用意すること。
- 前走者がリタイアした場合や制限時刻に間に合わなかった場合は繰り上げスタート。

②完走の定義

- 中間地点の**A3東片自然公園**まで到達した選手・チームは、以後フィニッシュまでの間に走行を終了した場合でも「**シルバードラゴンフィニッシャー**」として認め、完走証を発行する（ソロのみ）
- フィニッシュまで完走した場合は「**ゴールドドラゴンフィニッシャー**」
- 完走証にはタイムのみ記載し順位は記載しない。（リザルトには順位も記載）
- ITRAへの申請は「ゴールドドラゴンフィニッシャー」のみ（予定）

③環境保護への取り組み

- **「地域・環境憲章」に従って運営する。（詳細次頁）**
- エイドステーションに紙コップ、割り箸、取り皿を設置しない。選手はマイカップ・マイ箸・マイ皿を持参すること
- 安全ピンは有料（500円）。できるだけゼッケンベルトなどを使用すること
- 安全ピン代を含む大会収益の一部を自然保護活動に充てる

©Copyright 2021 Local Gain Ltd.

大会理念

「地域・環境憲章（20年制定）」に基づいて大会を運営します。

理念

地球規模の気候変動および環境危機、日本における地方と山間地の衰退や自然の荒廃が懸念される現在において、トレイルランニングを通して持続可能な社会の構築に貢献する。

具体的な行動

- 自然保護啓蒙活動
- 登山道の整備活動
- 球磨川河川敷を中心にゴミ拾い
- シカの食害対策（ネット設置活動）
- 参加賞等での地域産品の購入・利用
- 紙コップや安全ピンを廃止（省資源）
- 参加費の一部を自然保護活動費に充当

©Copyright 2021 Local Gain Ltd.

必携品

	1	2	3	4	5	6	推奨
	ゼッケン	水・行動食	携帯電話	コースマップ	マイカップ マイスプーン	ウインドジャケット	ヘッドライト
必携アイテム							
備考		水分最低1.5ℓ、できれば2L推奨 A2出発時にも1.5Lの携帯をチェックします	【必須・フル充電】 非常時はゼッケンに記載された緊急連絡先（大会本部）にご連絡ください	印刷した地図かGPSログをインポートしたスマホアプリ	エイドに紙コップや割りばし等の用意はありません	山頂は平地に比べて気温が下がります。（雨天時は雨具）	フィニッシュ時刻が17:00を越える見込みの選手

※ストック（トレランポール）は全区間で使用を禁止します。鹿の食害等で林床が剥き出しになった路面が多く、これ以上の土壌流出を防ぐためです。
ドロップバッグはありません。また必携品を競技途中で放擲したり、応援者と受け渡しすることはできません。

※塩熱サプリなどもしっかり携帯ください。

©Copyright 2021 Local Gain Ltd.

コース図

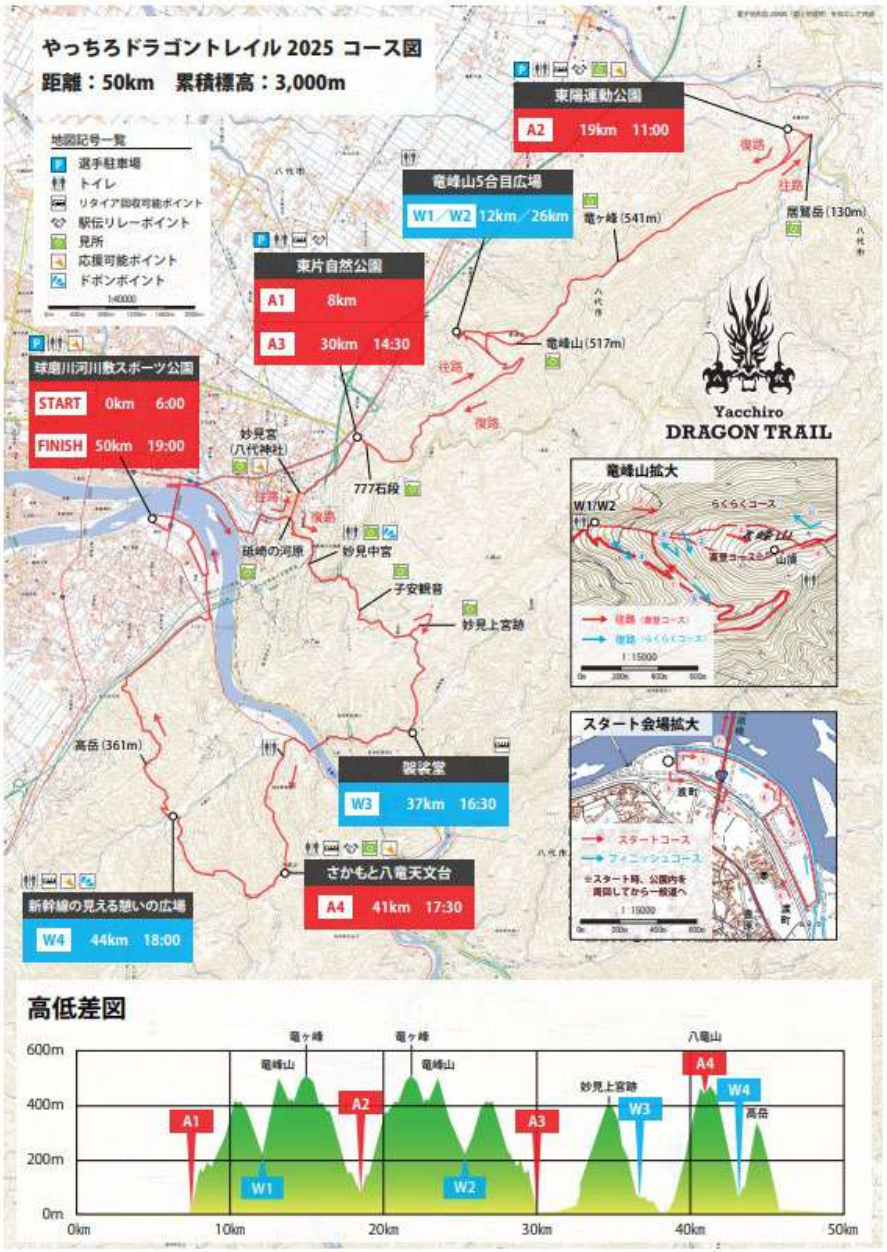

【コースプロフィール】

- 距　　離：50km
- 累積標高：約3,200m
- エイドステーション（A)4か所
- ウォーター　〃　　（S) 4 か所

©Copyright 2021 Local Gain Ltd.

アクセスマップ

九州自動車道 八代ICより約8分（4.5km）

©Copyright 2021 Local Gain Ltd.

会場レイアウト①スタート・ゴール会場 球磨川河川敷スポーツ公園

©Copyright 2021 Local Gain Ltd.

会場レイアウト①スタート・ゴール会場 球磨川河川敷スポーツ公園

©Copyright 2021 Local Gain Ltd.

会場レイアウト②AS1・3　東片自然公園（777石段）

選手・スタッフ駐車場
200m先の左側の広場
https://maps.app.goo.gl/Wk4vH1FxvrGNFwp16?g_st=ifm

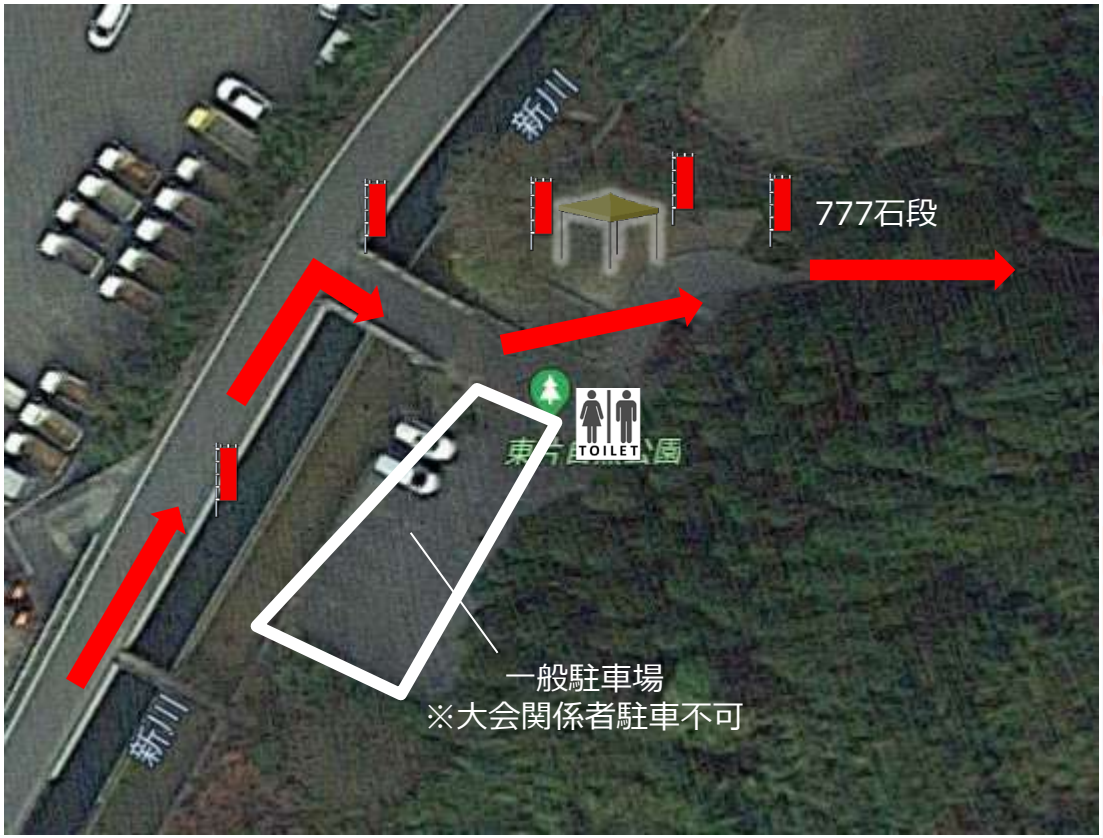

©Copyright 2021　Local Gain Ltd.

会場レイアウト③WS1.2　竜峰山5合目

©Copyright 2021　Local Gain Ltd.

会場レイアウト③AS2　東陽運動公園

©Copyright 2021　Local Gain Ltd.

会場レイアウト④W3　袈裟堂

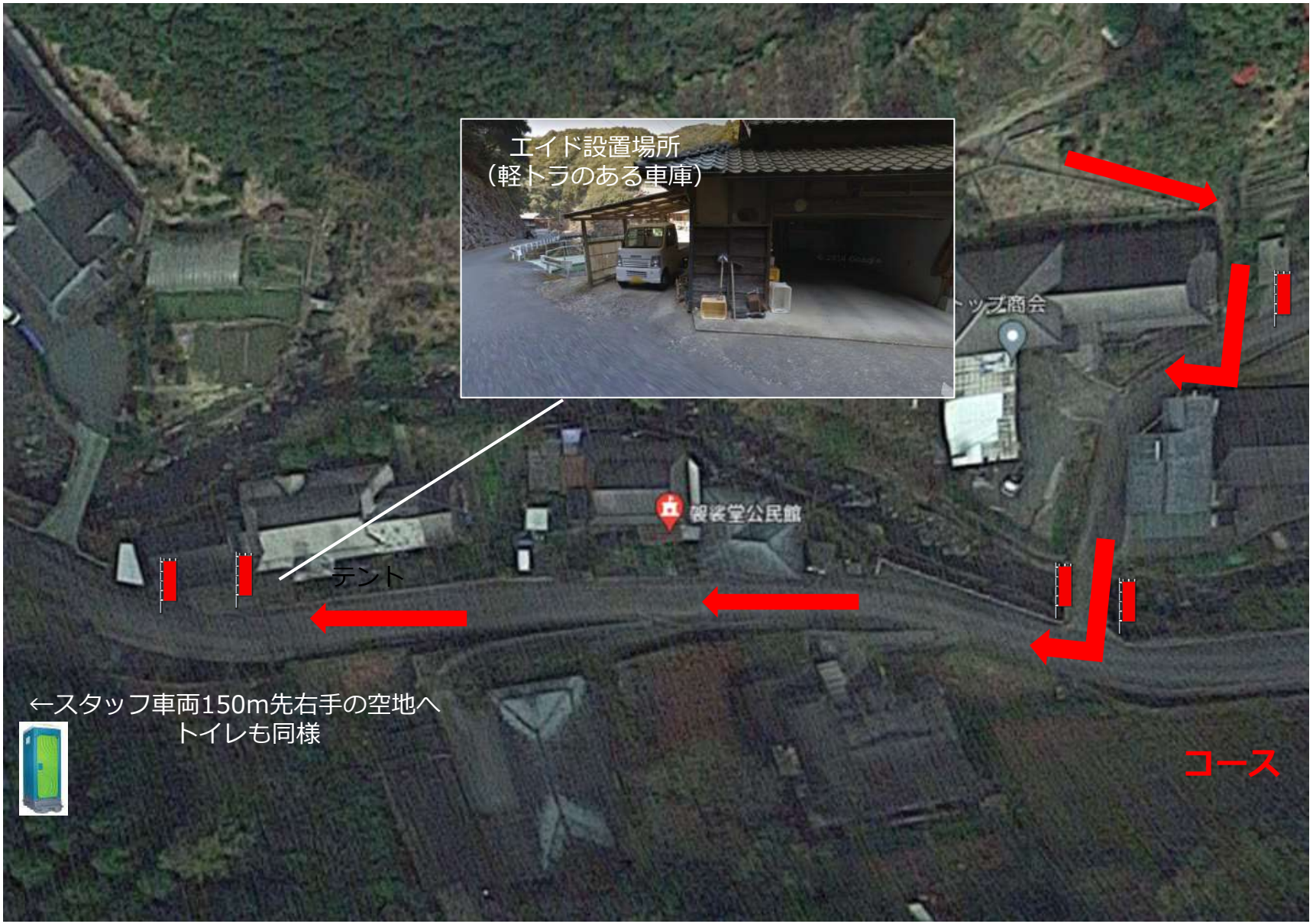

©Copyright 2021　Local Gain Ltd.

会場レイアウト④A4　さかもと八竜天文台

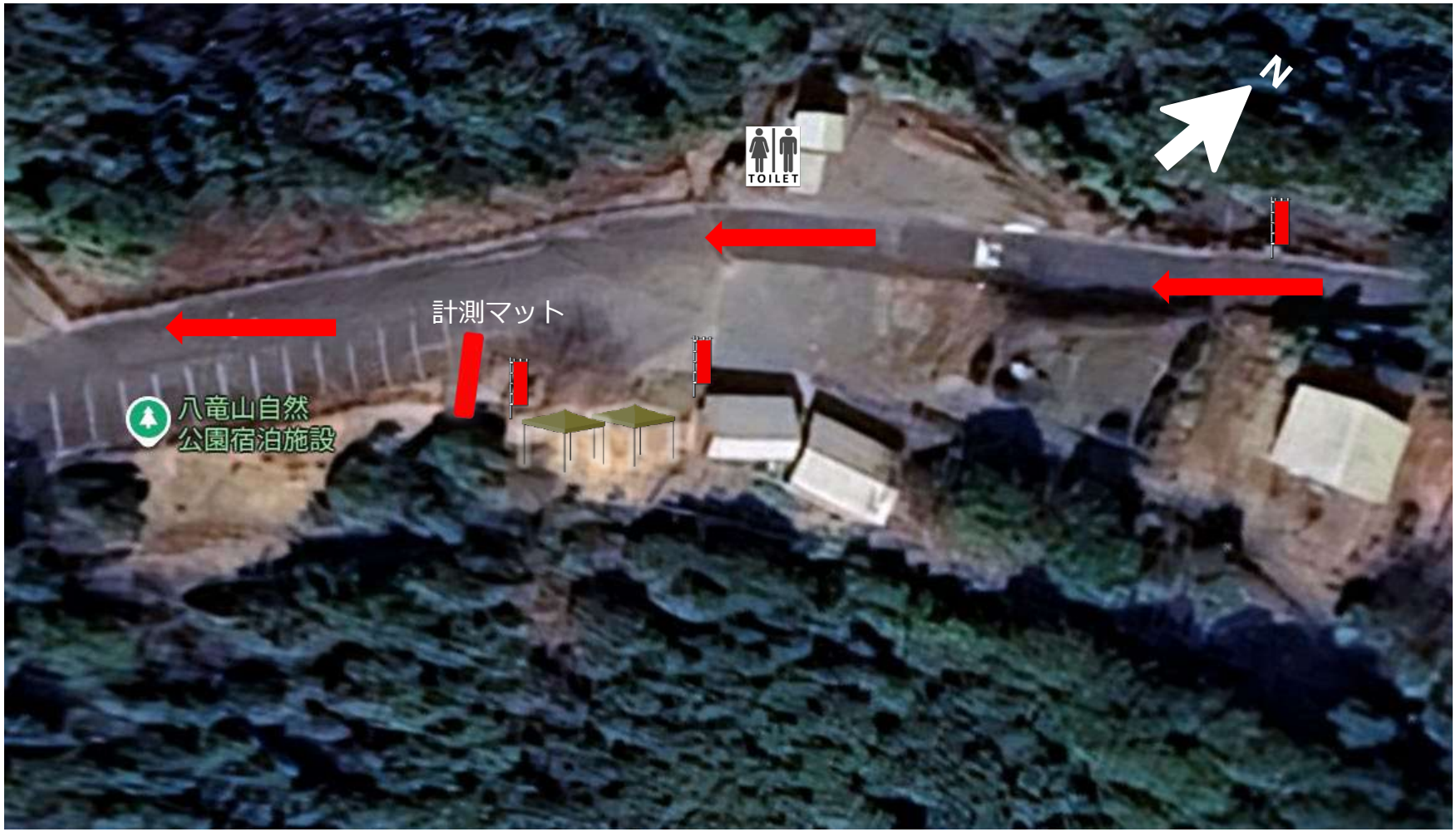

©Copyright 2021 Local Gain Ltd.

会場レイアウト④W4　新幹線の見える憩いの広場

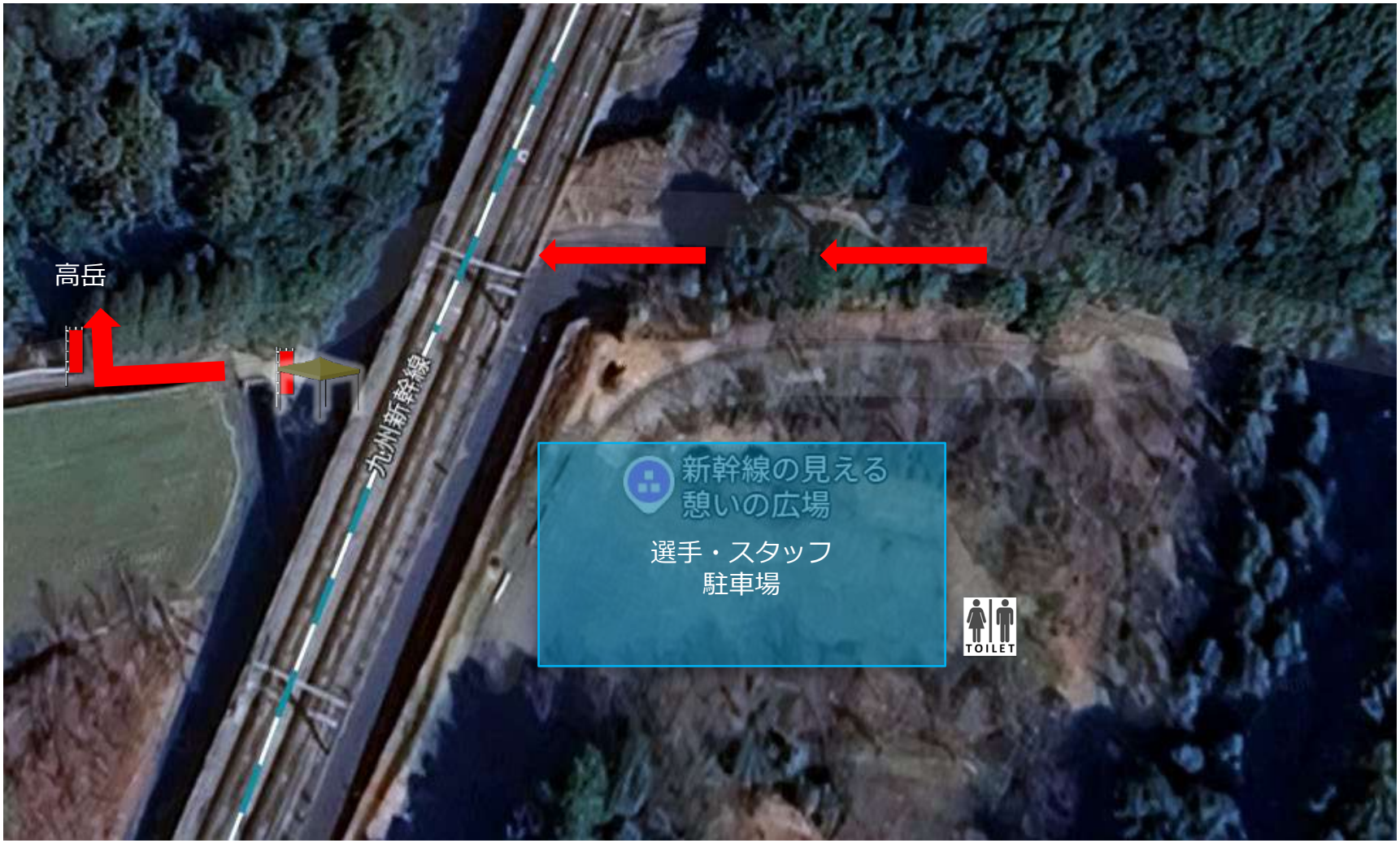

©Copyright 2021　Local Gain Ltd.

活動概要

項目	詳細
集合日時	【前日準備】8月9日（土）13:00 【大会当日】8月10日（日）4:00　※配置により異なる
集合場所	球磨川河川敷スポーツ公園
活動内容	①前日準備 ②メイン会場補助 ③エイドステーション（A） ④コース誘導 ⑤スイーパー/マーシャル ⑥救護 ※担当・タイムスケジュールは別紙参照
参加特典	大会参加賞大会オリジナル竹スプーン、地域特産品（きくらげ製品等）、500円食事券、大会スタッフTシャツ、（当日のみ）飲料500ml
ご持参頂くもの	【共通】動きやすい恰好、行動食・飲料、雨具、ヘッドライト 【スイーパー】トレイルウェア一式、シューズ、ザック
終了時刻	【前日準備】18:00 【大会当日】20:00　（いずれも予定、途中休憩あり）

©Copyright 2021 Local Gain Ltd.

活動内容　前日準備

【活動内容】

①参加賞の袋詰め
②会場設営（のぼり組み立て・設置等）
③コース確認
④エイド資材準備

©Copyright 2021 Local Gain Ltd.

活動内容　メイン会場補助（受付）

【活動内容】

①ゼッケン番号を元に予めごとに50名ずつに受付ブースを分けておく

②選手からゼッケン番号または名前を聞き、名簿にチェックをつける
（エントリーリストは事前にweb公開）

③ゼッケンを渡す

④Tシャツ購入者には希望サイズのTシャツを渡す

（⑤参加賞はフィニッシュ後）

【注意事項】

・省資源のため安全ピンは有料（500円　※現金またはpaypay）

©Copyright 2021 Local Gain Ltd.

活動内容　メイン会場補助（手荷物預かり）

【活動内容（預かり時）】

①500円/個を現金またはpaypayで受け取る

②荷札にゼッケン番号を書き荷物に取り付ける

③荷物を指定の車両に保管する

【活動内容（返却時）】

①ゼッケン番号を目視確認し、該当する荷物を返却する

※基本的にゼッケンを持った本人にしか返却しない

©Copyright 2021 Local Gain Ltd.

活動内容　メイン会場補助（フィニッシュテープ）

【活動内容】

①2人一組でフィニッシュゲートに待機します。

②選手が見えたらテープの両端を持ち選手を迎えます。

③選手がフィニッシュしたら2人のうち片方が手を離します。

④できるだけ全ての選手にテープを切ってもらいましょう！
※連続・複数でフィニッシュするときはOKです

©Copyright 2021 Local Gain Ltd.

活動内容　エイドステーション（以下A）

【活動内容】

①リーダーの指示に従い、資材を車両に積み込み、現場まで移動します。
（自家用車でご移動頂く場合があります。）

②現場に着いたらテントの設営や飲食物提供の準備のご協力をお願いします。

③選手が来たら拍手で迎え、飲食物を勧めてください。

©Copyright 2021 Local Gain Ltd.

活動内容　エイドステーション（関門・リタイア）

【関門】

①Aには往路/復路ともに関門時刻が設定されています。（コース図参照）
この時刻を過ぎてからAに到着した選手、またはこの時刻にAを出発できない選手はその場で競技終了（DNF）となります。

②関門時刻を過ぎて競技終了となった選手、または自らリタイアを申告した選手はリーダーがゼッケンNo.を取りまとめて本部にLINEで報告してください。

③ ②の選手は大会車両で本部に搬送します。

©Copyright 2021 Local Gain Ltd.

やっちろドラゴントレイル 2025 コース図

距離：50km　累積標高：3,000m

電子地形図 25000（国土地理院）を加工して作成

地図記号一覧

- 選手駐車場
- トイレ
- リタイア回収可能ポイント
- 駅伝リレーポイント
- 見所
- ドラゴンリング受渡所
  ※完走の証として必要になります
- 応援可能ポイント
- ドボンポイント

1:40000
0m　400m　800m　1200m　1600m　2000m

東陽運動公園
A2　19km　11:00

竜峰山5合目広場
W1／W2　12km／26km

東片自然公園
A1　8km
A3　30km　14:30

球磨川河川敷スポーツ公園
START　0km　6:00
FINISH　50km　19:00

新幹線の見える憩いの広場
W4　44km　18:00

さかもと八竜天文台
A4　41km　17:30

袈裟堂
W3　37km　16:30

往路
復路
竜ヶ峰（541m）
居鷲岳（130m）
竜峰山（517m）
妙見宮（八代神社）
777石段
砥崎の河原
妙見中宮
子安観音
妙見上宮跡
高岳（361m）
八代市

Yacchiro DRAGON TRAIL

竜峰山拡大

W1/W2
らくらくコース
直登コース
山頂
往路（直登コース）
復路（らくらくコース）
1:15000
0m　200m　400m　600m

スタート会場拡大

渡町
スタートコース
フィニッシュコース
※スタート時、公園内を周回してから一般道へ
1:15000
0m　200m　400m　600m

高低差図

活動内容　コース誘導①萩原橋南詰

©Copyright 2021 Local Gain Ltd.

活動内容　コース誘導②渋利車道出合（往路のみ）



©Copyright 2021 Local Gain Ltd.

活動内容　コース誘導③河川敷下り口

©Copyright 2021 Local Gain Ltd.

活動内容　コース誘導④水源地踏切手前

©Copyright 2021 Local Gain Ltd.

活動内容　コース誘導⑤水源歩道入口



©Copyright 2021 Local Gain Ltd.

活動内容　コース誘導⑥桜橋



©Copyright 2021 Local Gain Ltd.

活動内容　コース誘導⑦砥崎の河原五差路



©Copyright 2021 Local Gain Ltd.

活動内容　コース誘導⑧砥崎の河原（往路）

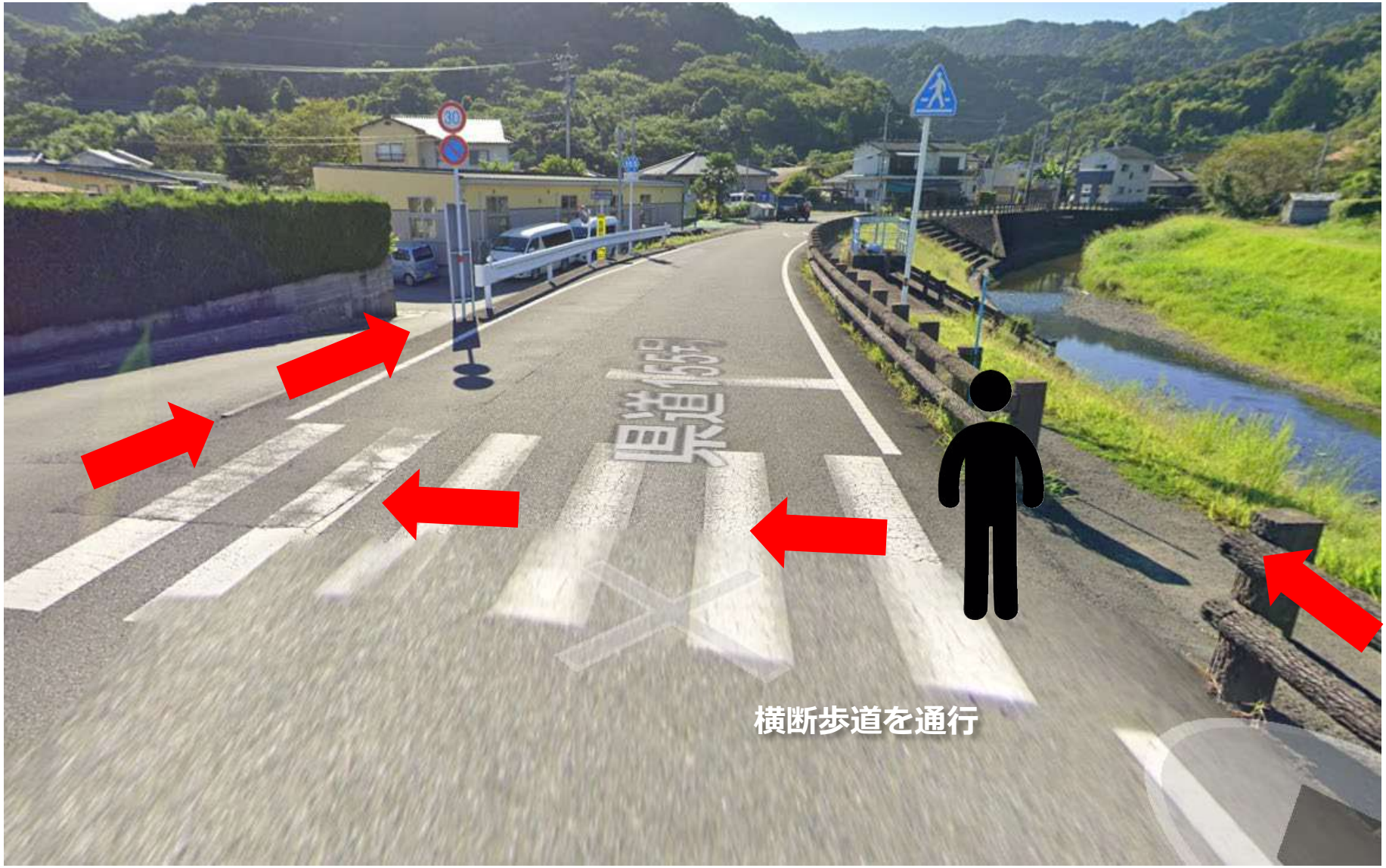

©Copyright 2021 Local Gain Ltd.

活動内容　コース誘導⑨八代神社表参道（妙見宮、往路）

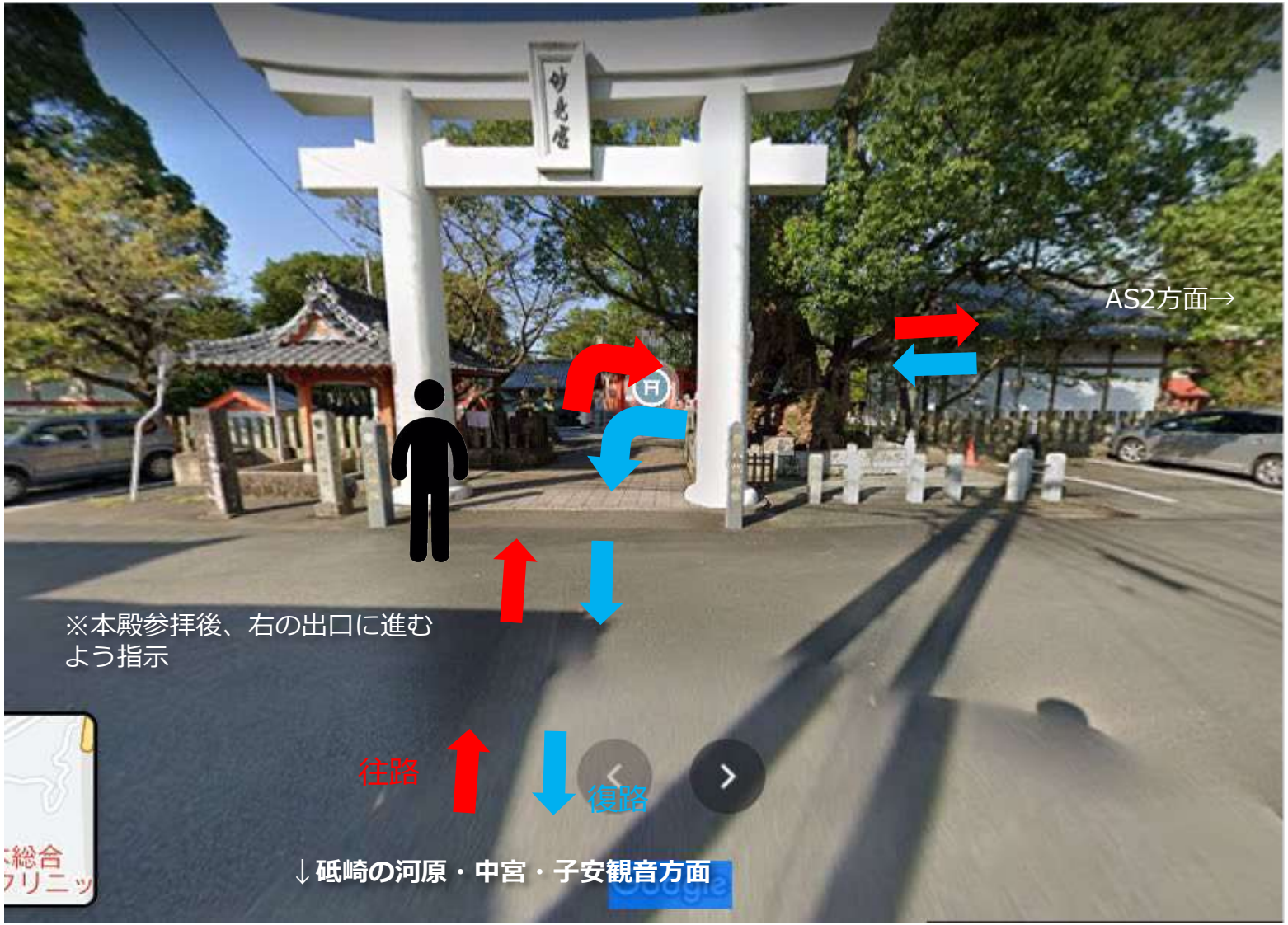

©Copyright 2021　Local Gain Ltd.

活動内容　コース誘導⑨八代神社裏門（妙見宮、出口、復路）

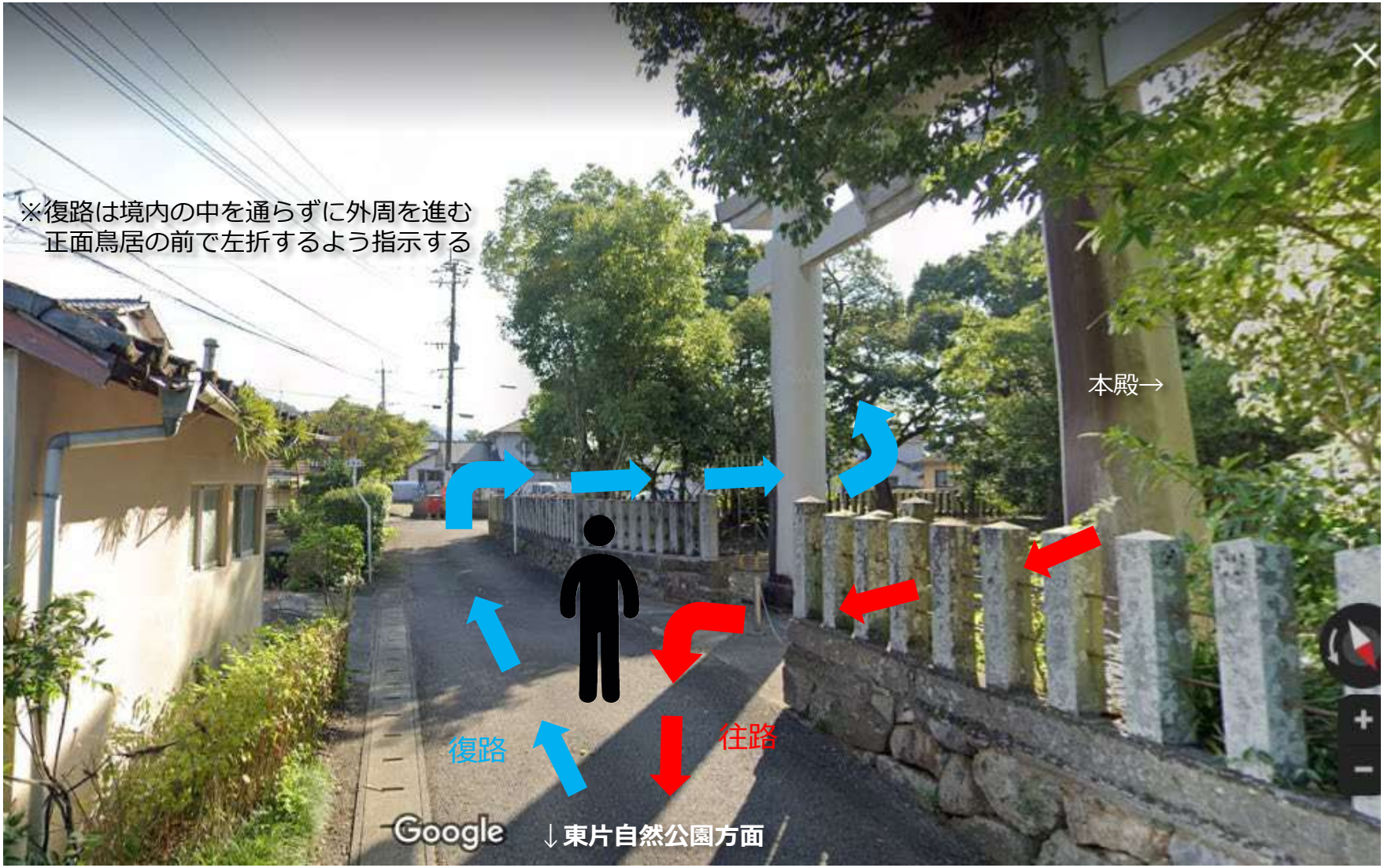

©Copyright 2021　Local Gain Ltd.

活動内容　コース誘導⑩B 八代神社先T字路

©Copyright 2021 Local Gain Ltd.

活動内容　コース誘導⑪

↓竜峰山5合目広場（Ｗ１.２　※往復ともに必ず経由する）

©Copyright 2021 Local Gain Ltd.

活動内容　コース誘導⑫竜峰山 山頂

©Copyright 2021 Local Gain Ltd.

活動内容　コース誘導⑬

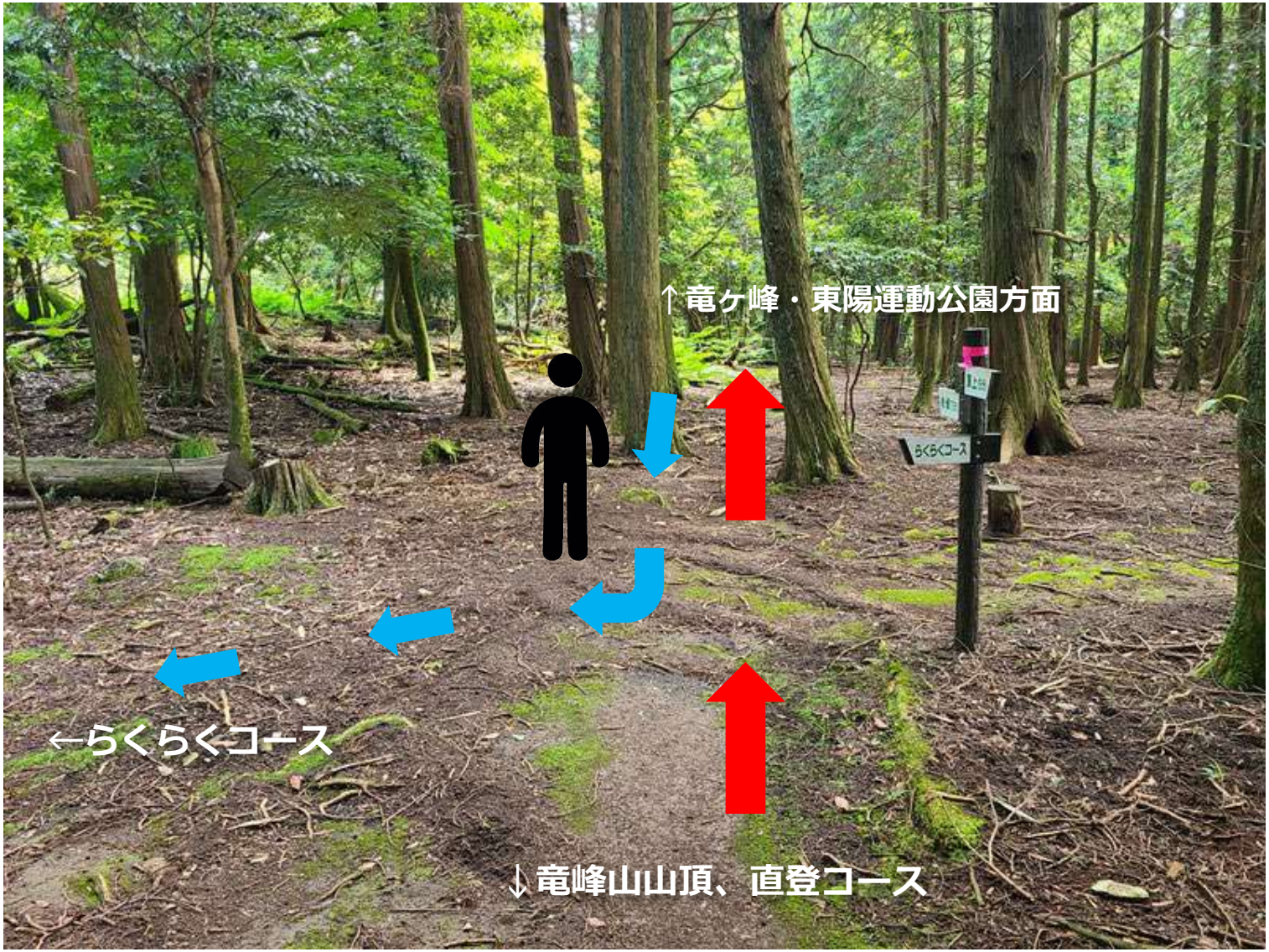

©Copyright 2021 Local Gain Ltd.

活動内容　コース誘導⑭

©Copyright 2021 Local Gain Ltd.

活動内容　コース誘導⑮

©Copyright 2021 Local Gain Ltd.

活動内容　コース誘導⑰上宮手前3差路

↓袈裟堂方面

©Copyright 2021 Local Gain Ltd.

活動内容　コース誘導⑱妙見上宮



©Copyright 2021 Local Gain Ltd.

活動内容　コース誘導⑲西部大橋東交差点（警備員）

©Copyright 2021 Local Gain Ltd.

活動内容　コース誘導⑳国道219横断A

©Copyright 2021 Local Gain Ltd.

活動内　コース誘導㉑国道219横断B（遥拝広場前）



©Copyright 2021 Local Gain Ltd.

活動内容⑤スイーパー／マーシャル

【スイーパー】

①出発地点がスタート地点以外の場合は大会車両で担当場所に移動します。
（自家用車でのご移動をお願いする場合があります）

②最後尾の選手が出発するか、関門時刻を過ぎたら出発します。

③最後尾の選手を追い越さないよう、また過度にプレッシャーを掛けないよう一定の距離を保ってコースを順走します。

④復路、または往路しか通らない箇所の担当の方はコーステープと矢印看板の回収をお願いします。（詳細は個別に説明）

⑤傷病者が発生したり、コースに異常がある場合は大会本部に連絡し、その指示に従って対応に当たってください。

【注意事項】

・出発前や担当箇所終了後の待機時間はA等の運営に協力をお願いします。

©Copyright 2021 Local Gain Ltd.

活動内容⑥救護

【活動内容】

①各拠点（A/フィニッシュ）に待機し、選手に傷病が見られる場合は応急手当を行います。手当を受けた選手はその場でリタイアとなります。

②体調その他の理由で競技の継続が困難と判断する場合は、その場で選手に競技の終了（リタイア）を指示してください。

③コース上で傷病者が発生した場合は本部／マーシャル／スイーパーらと連携して救助に当たってください。

④緊急時は消防や医療機関への通報の判断をお願いします。

©Copyright 2021 Local Gain Ltd.

【共通】緊急時の対応

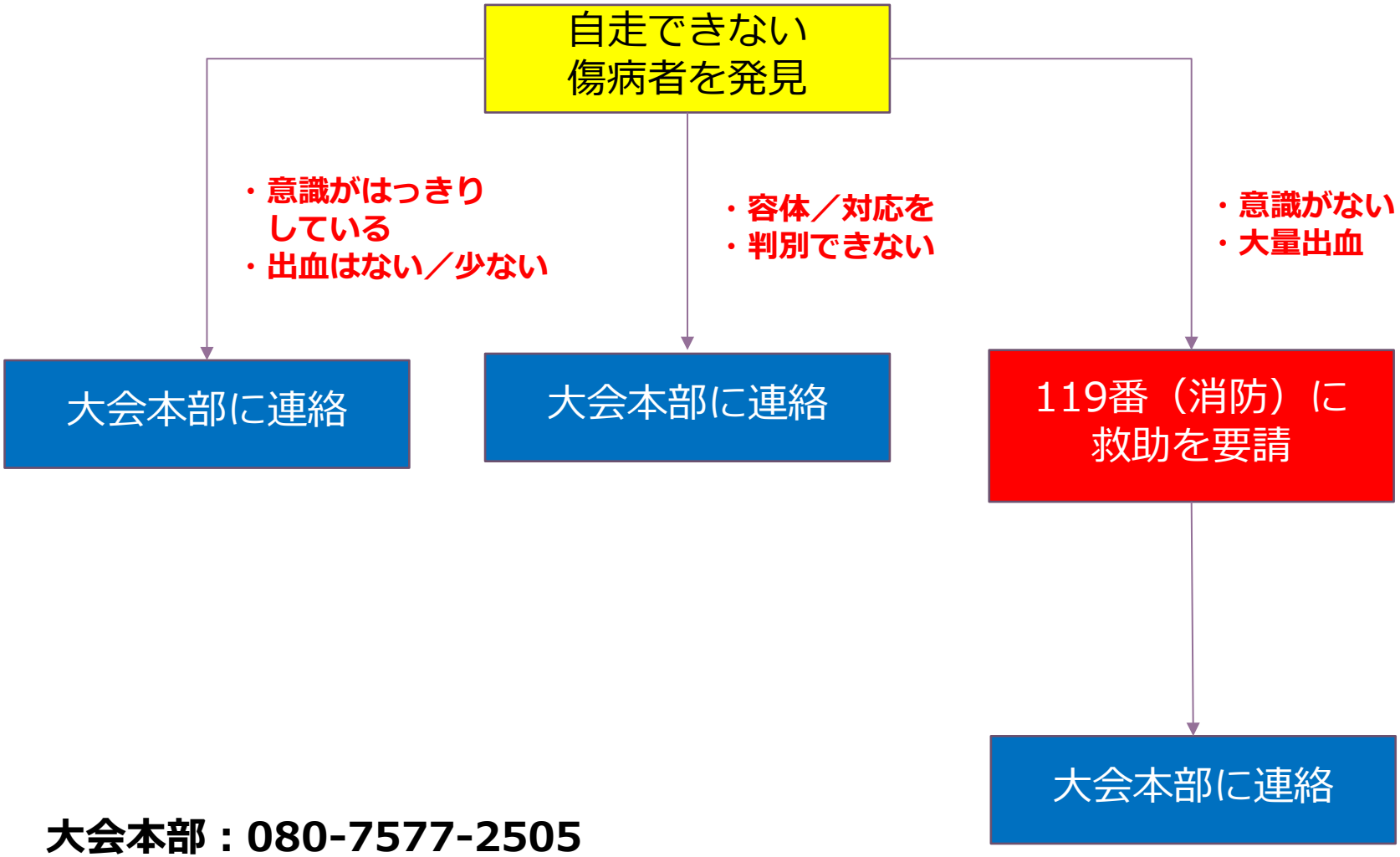

大会本部：080-7577-2505

©Copyright 2021 Local Gain Ltd.

参考：位置情報の確認方法

位置情報

【スマホGPSアプリ＜geographica＞で知らせる】

代表的なGPSアプリ【Geographica】を使用すれば、携帯圏外の山岳部であっても自分の位置を知ることができます。また、大会のコースGPXデータをこれらにダウンロードしておくと、事前にコースロストを防ぐ事も可能です。
ここでは、Geographicaの機能に沿ってご説明いたします。
※スマートフォンの位置情報サービスをオンにする必要があります。
（バッテリー消耗が早くなります。残量に注意してください。）

◉位置情報を知る

Geographica

① 位置情報（北緯東経）の取得

スマホの位置情報サービスをオンにして、GPSアプリを起動すると自分の位置を
知る事ができます。画面上部の青い数値が緯度経度となります。
（画像は、DEG形式＜度＞の場合を示しています。）

② 自分の位置情報を知らせる

例）GPS位置情報（画面上部の青い数字の場所）を長押し。
「現在位置をクリップボードにコピー」
を選択。メール（メッセンジャー・LINE等）にペーストし送信する。

©Copyright 2021 Local Gain Ltd.

参考：位置情報の確認方法

【giografica：座標表示を「度」に設定する方法】

①メニューボタンをタッチ

②「設定」を選択

③「一般」を選択

④座標表示を「度」に設定

©Copyright 2021 Local Gain Ltd.